


G-1


— ALINEACIÓN A VIARIO VINCULANTE EN P. SEMISÓTANO y P. BAJA (LOCALES)

— ALINEACIÓN VINCULANTE EN P. SEMISÓTANO

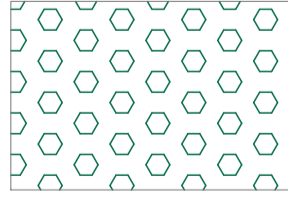
— RETRANQUEO PERMITIDO EN PLANTAS BAJA, PRIMERA y SEGUNDA



**SE** AREA MOVIMIENTO DE LA EDIFICACIÓN



**SL-C** AREA LIBRE PRIVADA COMÚN



**SL-A** AREA LIBRE PRIVADA ASOCIADA A VIVIENDAS EN P. BAJA

EXTRACTO DE LAS CONDICIONES URBANÍSTICAS DEL ESTUDIO DE DETALLE DEL SECTOR SU-NC SE2 AVENIDA DE SAN AGUSTÍN, PLANOS PO-3 y PO-4

PROYECTO BÁSICO DE ESTUDIO DE DETALLE DEL SECTOR SU-NC SE2 AVENIDA DE SAN AGUSTÍN

**35 VIVIENDAS, LOCALES Y GARAJES**  
PROYECTO BÁSICO

**FCO. JAVIER GIL SANTOS - ARQUITECTO**

**JAGS**  
JAVIER GIL SANTOS  
FCO. JAVIER GIL SANTOS COL. 2016  
Calle Mito 6, Urbanización La Aldea  
97160 Urbana de la Zona Occidental  
3222277-3200898  
javiersantosarquitecto.net  
2016

PROYECTO: EL ARQUITECTO  
SITUACIÓN: LOCATION  
BLOQUE RC.2.1  
PARCELA RC.2 DEL SECTOR SU-NC nº2 (SALAMANCA)

PROMOTOR: RESIDENCIAL MIRADOR DE SAN AGUSTIN  
FECHA: 01.2016  
PLANO Nº: SHEET No.

ESCALA: 1/200

GENERAL: 10 m

**02-SUR**

CONDICIONES URBANÍSTICAS DEL E.D.